

**Tuzsér Nagyközség Önkormányzata Képviselő-testületének
12/2018. (VIII.29.) Önkormányzati Rendelete
Tuzsér Nagyközség építési szabályzatáról és szabályozási tervéről szóló 1/2014.(I.13.)
önkormányzati rendelet módosításáról**

Tuzsér Nagyközség Önkormányzatának Képviselő-testülete az épített környezet alakításáról és védelméről szóló 1997. évi LXXVIII, tv, 62.§ (6) bekezdés 6. pontjában kapott felhatalmazás alapján, az Alaptörvény 32. cikk (1) bekezdés a) pontjában, valamint Magyarország helyi önkormányzatairól szóló 2011. évi CLXXXIX. törvény 13. § 1. pontjában meghatározott feladatkörében eljárva, a településfejlesztési koncepcióról, az integrált településfejlesztési stratégiáról és a településrendezési eszközökről, valamint egyes településrendezési sajátos jogintézményekről szóló 314/2012. (XI.8.) Korm. rendelet 38.§-ában biztosított véleményezési jogkörében eljáró államigazgatási szervek, és a partnerségi egyeztetés szabályairól szóló önkormányzati rendelet szerinti partnerek véleményének kikérésével a következőket rendeli el:

1.§ Tuzsér Nagyközség helyi építési szabályzatának változásáról és a szabályozási tervek elfogadásáról szóló 10/2018 (VII.04) önkormányzati rendeletével módosított Tuzsér Nagyközség szabályozási tervéről és a helyi építési szabályzatról szóló 1/2014. (I.13.) önkormányzati rendeletének módosításáról, a települési területen kívüli külterületre kiterjedő Helyi Építési Szabályzata és Szabályozási Terve az M-34 gyorsforgalmi út Vásárosnamény – Győröcske (Záhony) közötti szakasz által érintett területre vonatkozóan e rendelet 1. mellékletét képező SZT-2018/M-A, SZT-2018/M-B jelű Szabályozási terv módosítása (fedvényterv) szerint módosul.

2.§ A rendelet 2/1 sz. és 2/2 sz. melléklete, a jellemző út mintakeresztszelvények.

3.§ Ez a rendelet az elfogadást követő napon lép hatályba.



jegyző



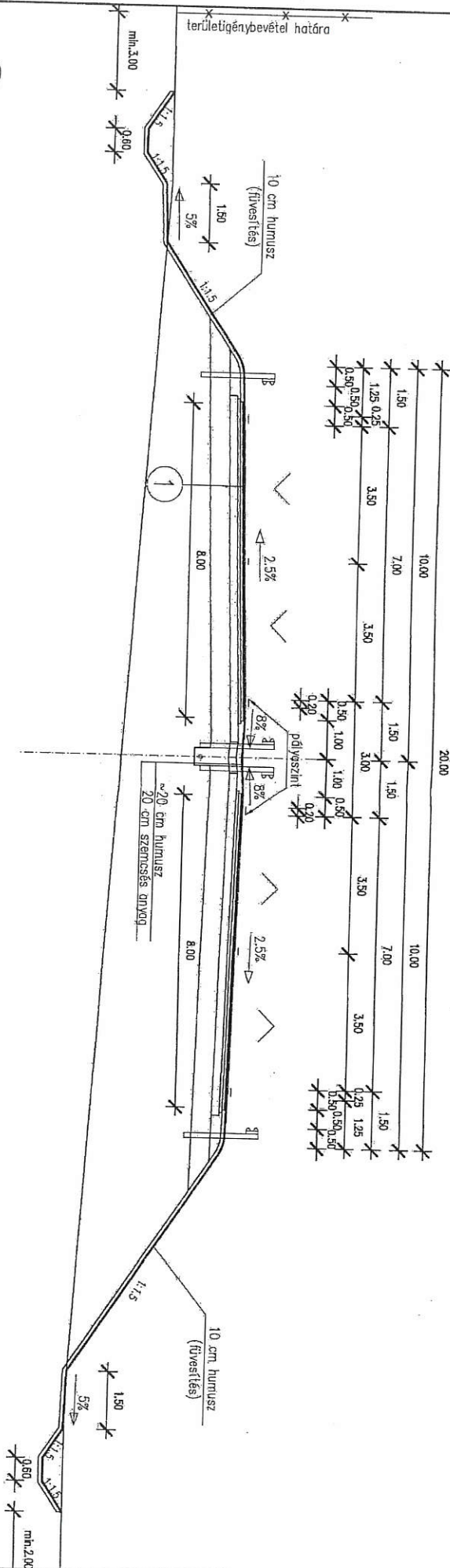


polgármester

Záradék

Tuzsér Nagyközség Önkormányzatának Képviselő-testülete ezen rendeletét 2018. augusztus 29. napján tartott ülésén hozta, 2018. augusztus 29. napján kihirdetésre került.

M34 gyorsforgalmi út egyenesben, töltésben



1 M34 gyorsforgalmi út

E-forgalmi, terhelési osztály

- 4 cm SMA 11 (mf) 45/80-65 kopóréteg
- 7 cm AC 22 köb (mNm) 25/55-65 kötőréteg
- 8 cm AC 22 köb (mNm) 25/55-65 alpréteg
- 0,5 cm GR-G100 SAM feszültségmentesítő réteg
- 20 cm CKT-4 cementstabilizációs alsó alpréteg kraftlapon

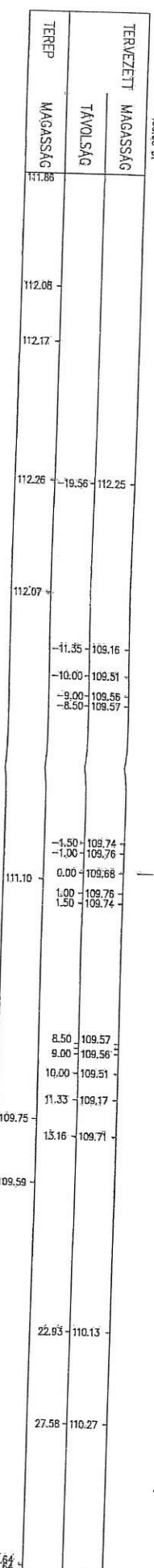
2/1 sz. melléklet
Általános keresztmetszet

M34 jellemző keresztmetszvények Tűzsef M=1:200

22+800

109.74

108.00 hl



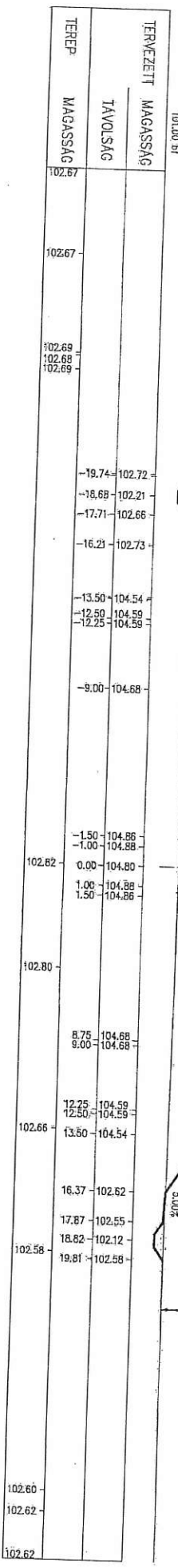
PS31.1 R04d1
3.02%

4.54%

24+500

104.86


101.00 hl



25+600

110.11

107.00 hl



PF322.1 R04d1
3.01%