

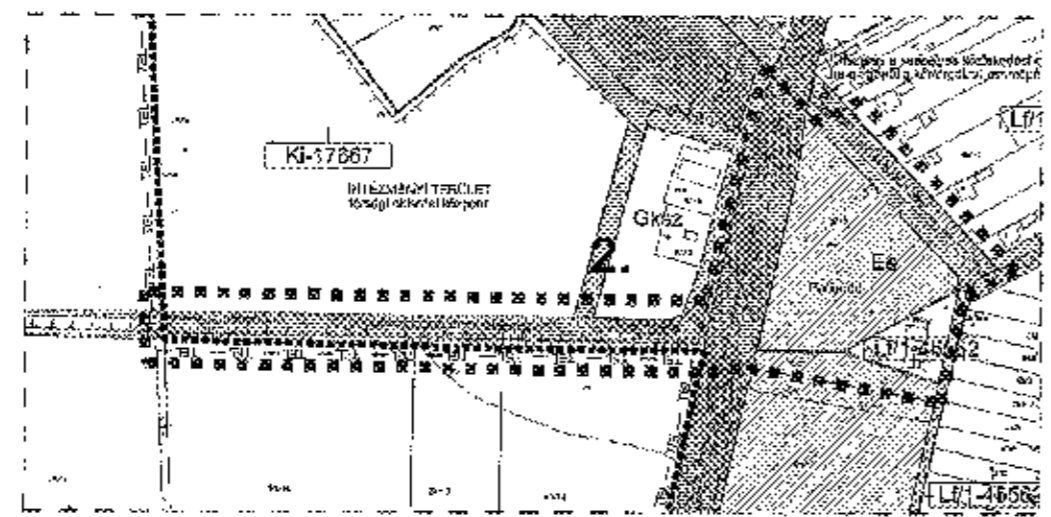


# TUZSÉR NAGYKÖZSÉG TELEPÜLÉSRENDEZÉSI TERV MÓDOSÍTÁS

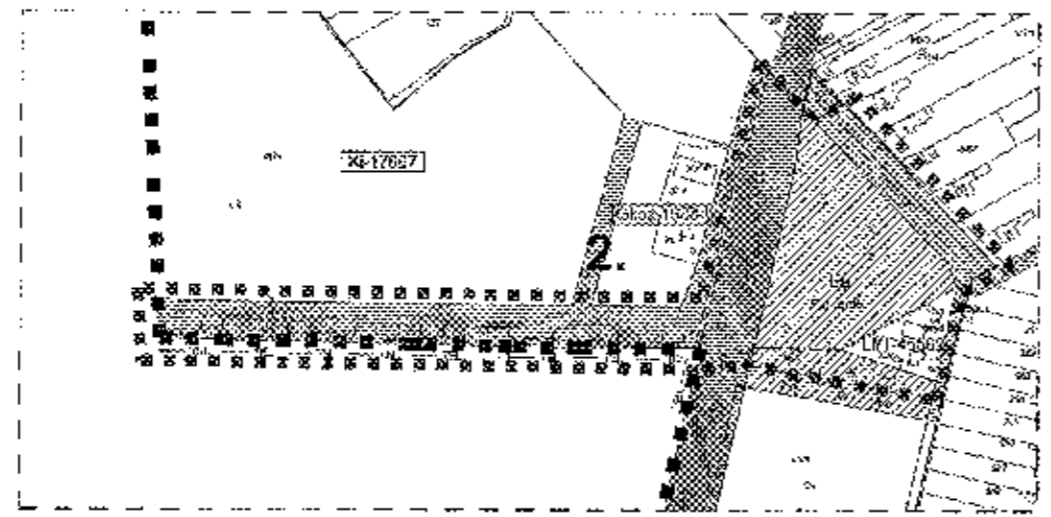
## Települési területen belüli Szabályozási Terv

### 2. Beavatkozási pont

M=1:4000



Hatályos terv részlete!



Módosított terv részlete!

### JELMAGYARÁZAT

#### VONALAS SZABÁLYOZÁSI ELEMÉK:

- Települési határvonal
- Megrévő belterületi határ
- Szabályozási vonal
- Építési övezetek övezeti határ

- 
- 
- 
- 
- 

#### FELÜLETKÉNTI MEGJELENŐ SZABÁLYOZÁSI ELEMÉK:

##### KÖZ- ÉS KÖZHASZNÁLT TERÜLETEK

- I. rendű közlekedési terület
- II. rendű közlekedési terület

##### ÉRŐS

##### EGYÉB SZABÁLYOZÁSI ELEMÉK:

- TÁJ- ÉS TERMÉSZETVÉDELEM
- Országos jelentőségű természetvédelmi terület

#### ÉPÍTÉSI ÖVEZETEK ÉRŐSÉGI ZÓNÁI

- 1. ÉRŐS ZÓNÁ (E1)
- 2. ÉRŐS ZÓNÁ (E2)
- 3. ÉRŐS ZÓNÁ (E3)
- 4. ÉRŐS ZÓNÁ (E4)
- 5. ÉRŐS ZÓNÁ (E5)
- 6. ÉRŐS ZÓNÁ (E6)
- 7. ÉRŐS ZÓNÁ (E7)
- 8. ÉRŐS ZÓNÁ (E8)
- 9. ÉRŐS ZÓNÁ (E9)
- 10. ÉRŐS ZÓNÁ (E10)


#### ÉRŐS ZÓNÁK ÉRŐSÉGI ZÓNÁI

- 1. ÉRŐS ZÓNÁ (E1)
- 2. ÉRŐS ZÓNÁ (E2)
- 3. ÉRŐS ZÓNÁ (E3)
- 4. ÉRŐS ZÓNÁ (E4)
- 5. ÉRŐS ZÓNÁ (E5)
- 6. ÉRŐS ZÓNÁ (E6)
- 7. ÉRŐS ZÓNÁ (E7)
- 8. ÉRŐS ZÓNÁ (E8)
- 9. ÉRŐS ZÓNÁ (E9)
- 10. ÉRŐS ZÓNÁ (E10)

#### ÉRŐS ZÓNÁK ÉRŐSÉGI ZÓNÁI

- 1. ÉRŐS ZÓNÁ (E1)
- 2. ÉRŐS ZÓNÁ (E2)
- 3. ÉRŐS ZÓNÁ (E3)
- 4. ÉRŐS ZÓNÁ (E4)
- 5. ÉRŐS ZÓNÁ (E5)
- 6. ÉRŐS ZÓNÁ (E6)
- 7. ÉRŐS ZÓNÁ (E7)
- 8. ÉRŐS ZÓNÁ (E8)
- 9. ÉRŐS ZÓNÁ (E9)
- 10. ÉRŐS ZÓNÁ (E10)

Készült az állami adatok felhasználásával!

 <p>Urban Línea Tervező, Szolgáltató Kft. H-1024 Budapest, Magyar u. 10. Tel: 06-21-462-2245, 06-21-462-2246</p>	<p>MEGRENDELŐ: Tuzsér Nagyközség Önkormányzata H-4623 Tuzsér, Kossuth utca 70.</p>	<p>MUNKASZÁM: T-01/2018</p>
	<p>TERVEZÉS, SZAKTANÁCSADÁS MEGNEVEZÉSE: TUZSÉR NAGYKÖZSÉG TELEPÜLÉSRENDEZÉSI TERV</p>	<p>DÁTUM: 2018.04.04</p>
	<p>MUNKATÍPUS MEGNEVEZÉSE: TELEPÜLÉSI TERÜLETEN BELÜLI SZABÁLYOZÁSI TERV MÓDOSÍTÁS - RÉSZLET</p>	<p>TERVEZŐ: Lebbácz András</p>
	<p>TERVEZŐ - TERVEZŐ MUNKATÁRS: Lebbácz András</p>	<p>MEGNEVEZÉS: T-3m</p>

Készült az állami adatok felhasználásával!

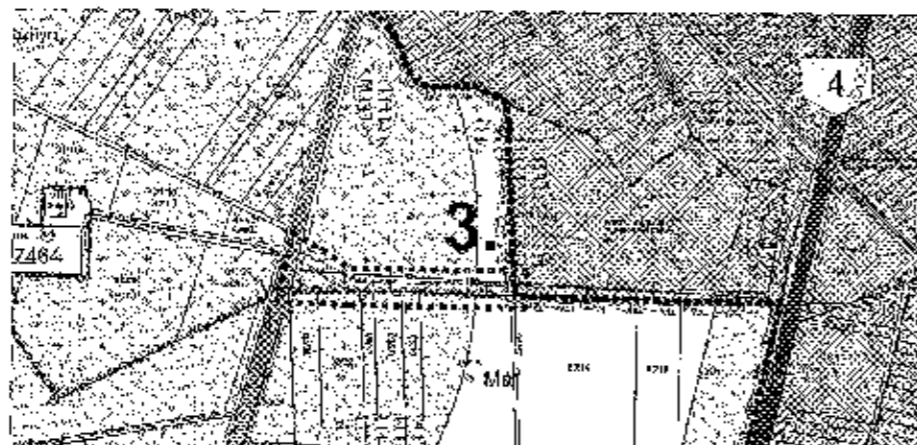


# TUZSÉR NAGYKÖZSÉG TELEPÜLÉSRENDEZÉSI TERV MÓDOSÍTÁS

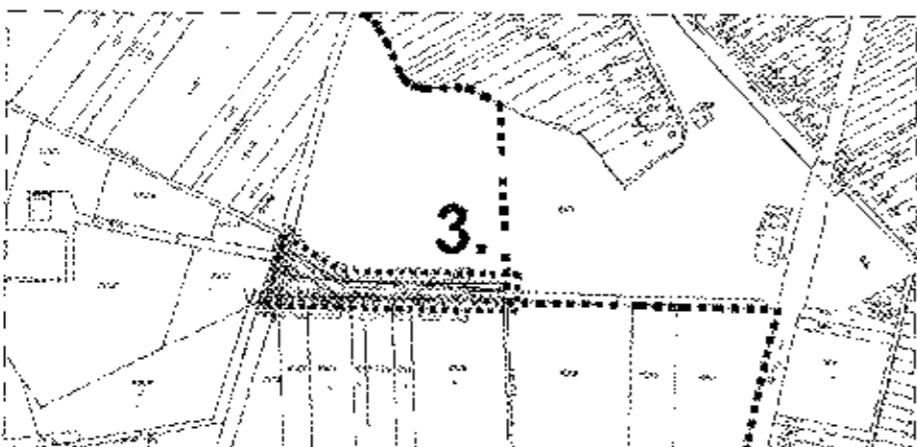
## Települési területen kívüli Szabályozási Terv

### 3. Beavatkozási pont

M=1:8000



Hatályos terv részlete!



Módosított terv részlete!

#### JELMAGYARÁZAT

##### HATÁROK:

- Települési terület határa
- Tervezési terület határa

##### VONALAS SZABÁLYOZÁSI ELEMÉK:

- Szabályozási vonal

##### KÖZ- ÉS KÖZHASZNÁLTÓ TERÜLETEK:

- I. rendű közterület - Vízgazdálkodási terület

##### KÖZMŰ GERINDEZÉSEK:

- Szennyvíz gyűjtő csatorna

#### VÉDŐTÁJOLBÁGOK:

- Szennygazdálkodási védőtájolbág

#### TÁJ- ÉS TERMÉSZETVÉDELEM:

- Összegyűjtővíz elvezető - ökológiai folyosó
- Összegyűjtővíz természeti védelmi terület
- Védett területek összekapott jelölése

#### EGYÉB:

- Összegyűjtővíz elvezető - katasztrófa elleni érintett település
- Szennyvíz elvezető nem javasolt terület

#### SZÖVEGES SZABÁLYOZÁSI ELEMÉK:

##### BEVEZETŐ SZÖVEG:

1. A terv célja...
2. A terv hatálya...
3. A terv jogi alapja...
4. A terv szerkezetéről...
5. A terv módosításáról...
6. A terv elfogadásáról...
7. A terv végrehajtásáról...
8. A terv módosításáról...
9. A terv módosításáról...
10. A terv módosításáról...
11. A terv módosításáról...
12. A terv módosításáról...
13. A terv módosításáról...
14. A terv módosításáról...

#### ÉRTÉSI ÖVEGTERÜLETEK JELMAGYARÁZATA:

- 1. 1. sz. övezet...
- 2. 2. sz. övezet...
- 3. 3. sz. övezet...
- 4. 4. sz. övezet...
- 5. 5. sz. övezet...
- 6. 6. sz. övezet...
- 7. 7. sz. övezet...
- 8. 8. sz. övezet...
- 9. 9. sz. övezet...
- 10. 10. sz. övezet...
- 11. 11. sz. övezet...
- 12. 12. sz. övezet...
- 13. 13. sz. övezet...
- 14. 14. sz. övezet...
- 15. 15. sz. övezet...
- 16. 16. sz. övezet...
- 17. 17. sz. övezet...
- 18. 18. sz. övezet...
- 19. 19. sz. övezet...
- 20. 20. sz. övezet...

#### A TÁJOLBÁG SZÁMÁBÓL AZ ÉRTÉSI ÖVEGTERÜLET SZÁMÁBÓL A TÁJOLBÁG SZÁMÁBÓL...

1. sz. övezet	1. sz. övezet
2. sz. övezet	2. sz. övezet
3. sz. övezet	3. sz. övezet
4. sz. övezet	4. sz. övezet
5. sz. övezet	5. sz. övezet
6. sz. övezet	6. sz. övezet
7. sz. övezet	7. sz. övezet
8. sz. övezet	8. sz. övezet
9. sz. övezet	9. sz. övezet
10. sz. övezet	10. sz. övezet
11. sz. övezet	11. sz. övezet
12. sz. övezet	12. sz. övezet
13. sz. övezet	13. sz. övezet
14. sz. övezet	14. sz. övezet
15. sz. övezet	15. sz. övezet
16. sz. övezet	16. sz. övezet
17. sz. övezet	17. sz. övezet
18. sz. övezet	18. sz. övezet
19. sz. övezet	19. sz. övezet
20. sz. övezet	20. sz. övezet

	MUNKATARTÓ: Tuzsér Nagyközség Önkormányzata	MUNKASZÁM: F-02/2018
	H-1623 Tuzsér, Kossuth utca 70.	DÁTUM: 2018.04.26
Urhan Líraou Tervező, Szabványozó Kft. R. 408-16 Csécsényi úr, 1135 Párizs L. 13. Tel: 06-30-927-2913 E-mail: urhan@urhan.hu	TELEPÜLÉSRENDEZÉSI TERV MÓDOSÍTÁS	TELEPÜLÉSRENDEZÉSI TERV MÓDOSÍTÁS
	TUZSÉR NAGYKÖZSÉG TELEPÜLÉSRENDEZÉSI TERVE	TUZSÉR NAGYKÖZSÉG TELEPÜLÉSRENDEZÉSI TERVE
MUNKATARTÓ: URHAN LÍRAOU	TELEPÜLÉSI TERÜLETEN KÍVÜLI SZABÁLYOZÁSI TERV MÓDOSÍTÁS - RÉSZLET	MÉRÉSKÉPEZÉS: M=1:8000
TERVEZŐ: URHAN LÍRAOU	ELŐZETES MUNKADÓ: URHAN LÍRAOU	MÉRET: T-2m

Készült az állami alapadatok felhasználásával!